







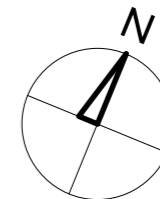


**LEGENDA:**

-  - Ogródek do wyłącznego korzystania
-  - Miejsce parkingowe i chodnik do wyłącznego korzystania
-  - Ciąg pieszo-jezdny do wspólnego korzystania
-  - Część działki zaznaczonej w MPZP litera "W"
-  - Granice Osiedla
-  - Obszar do wyłącznego korzystania, zlokalizowany w bezpośrednim sąsiedztwie przedmiotowego lokalu
-  - Strzałka północy
-  - Szambo



BUDOWA CZTERECH BUDYNKÓW MIESZKALNYCH JEDNORODZINNYCH DWULOKALOWYCH W ZABUDOWIE BLIŹNIACZEJ ORAZ DWÓCH BUDYNKÓW MIESZKALNYCH JEDNORODZINNYCH W ZABUDOWIE BLIŹNIACZEJ WRAZ Z INFRASTRUKTURĄ TECHNICZNĄ I KOMUNIKACYJNĄ		WL2 Sp. z o.o.	
OBIEKT / OBJECT: WARSZAWA, BIAŁOLEKA, ULICA STULETNIA		Rapperswilska 5 / 6, 03-956, Warszawa	
STADIUM / PHASE: Załącznik nr 1 do Umowy Deweloperskiej Załącznik nr 3 do Prospektu Informacyjnego		SKALA / SCALE: 1:500	DATA: 13.08.2024
ZAWARTOŚĆ PLANU / DRAWING CONTENT: Zagospodarowanie Terenu Osiedla Stuletnia		PROJ. NR: STU	FORMAT: A3
		OZN. PLANU / DRAWING No.: STU_PZT_ZAŁ_UD_v5.dwg	